

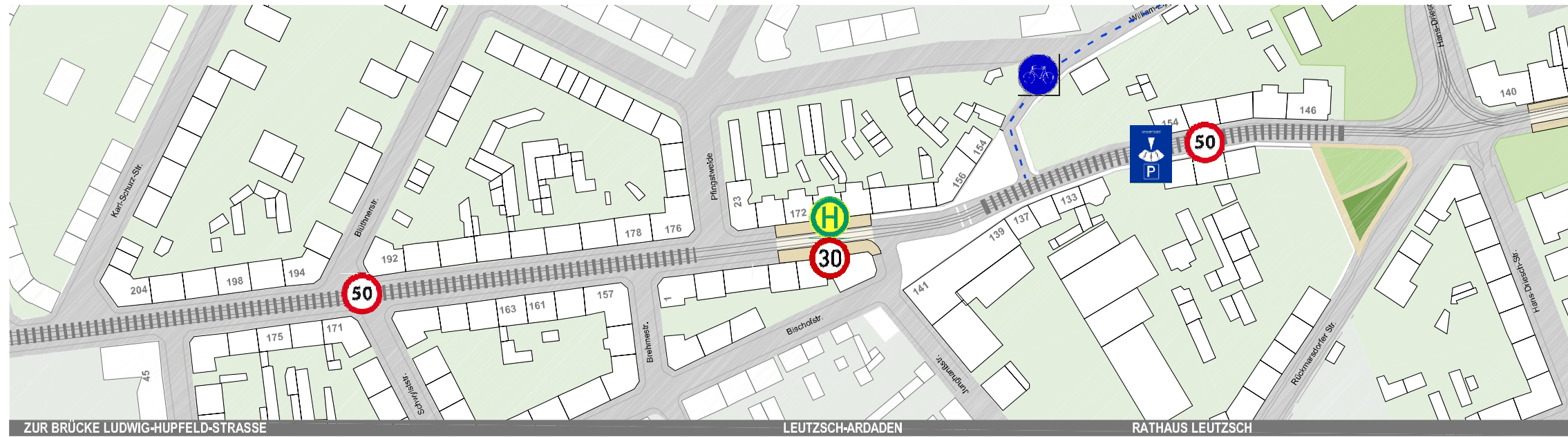
GEORG-SCHWARZ-STRASSE

STÄDTEBAULICHES ENTWICKLUNGSKONZEPT

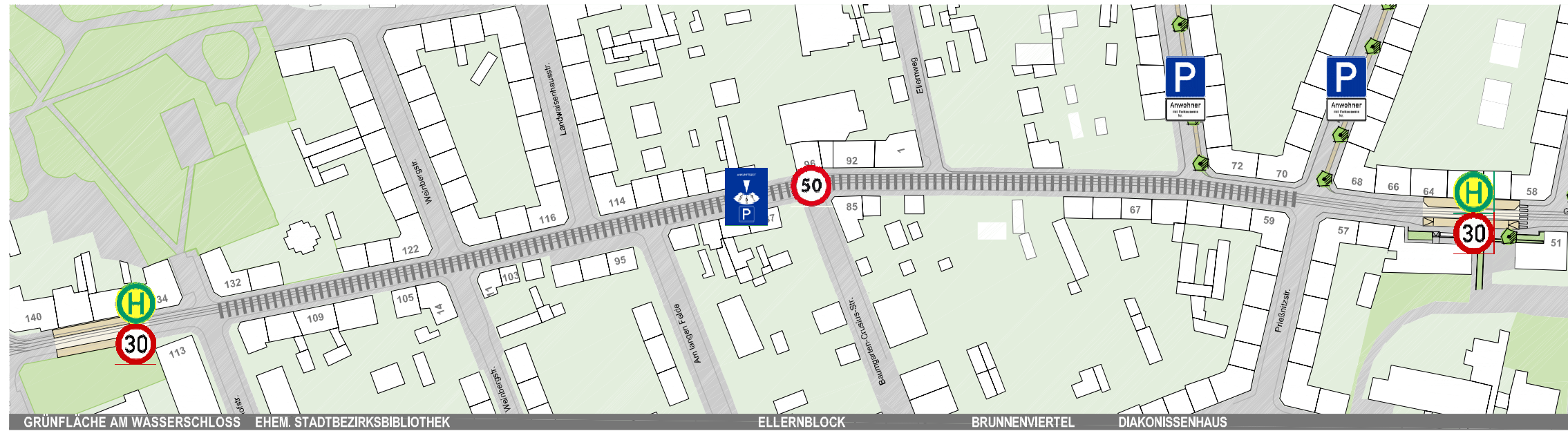
GESAMTKONZEPT TEILPLAN VERKEHR

-  Bereich mit Tempo 50
-  Reduzierung auf Tempo 30
-  Straßenraum mit Priorität für ÖPNV, Radfahrer, Fußgänger, Aufenthalt
-  neue Radwegeverbindung
-  Einbahnstraße (ausgenommen Radfahrer)
-  frei
-  LVB-Haltestelle
-  Anwohnerparken im Brunnenviertel
-  Einrichtung von Kurzzeitparken für Kunden

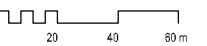
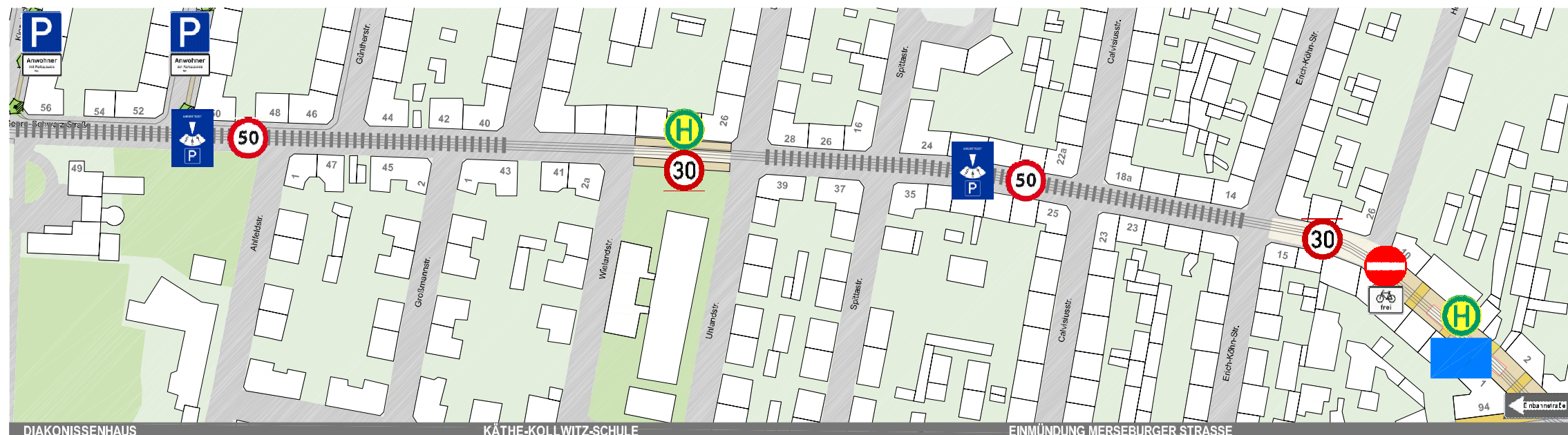
NÖRDLICHER ABSCHNITT



MITTLERER ABSCHNITT



SÜDLICHER ABSCHNITT



Stadt Leipzig

Amt für Stadterneuerung und
Wohnungsbauförderung

Stand: Dezember 2010
Plan Nr. 7
Datengrundlage: Stadtplanungsamt
Kartengrundlage: Amt für
Geoinformation und Bodenordnung

DR. KARLFRIED DAAB SRL
STADTPLANUNG+ARCHITEKTUR
IN BÜROGEMEINSCHAFT
DAAB
NORDHEIM
REUTLER